

VERFAHRENSVERMERKE

Aufstellungsbeschluss am _____

Beteiligung der Träger öffentlicher Belange gemäß § 13 (1) BauGB
vom 07.04.1997 bis 25.04.1997

Beteiligung der betroffenen Grundstückseigentümer gemäß § 13 (1) BauGB
vom 07.04.1997 bis 25.04.1997

Satzungsbeschluss
am 10.06.1997

Bestätigung der Verfahrensvermerke

Solms den 04.08.1997
Bürgermeister




Bekanntmachung des Satzungsbeschlusses
am _____
rechtskräftig ab _____ den _____
Bürgermeister

NACHWEIS DES LIEGENSCHAFTSKATASTERS


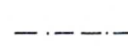


Gemarkung: Alshausen
Flur: 12

Es wird bescheinigt, daß die Grenzen und Bezeichnungen der Flurstücke mit dem Nachweis des Liegenschaftskatasters nach dem Stand vom 24.07.1997 übereinstimmen. Die Bescheinigung bezieht sich nur auf den Geltungsbereich des Bebauungsplanes.



Wetzlar, den 24.07.1997
Der Landrat des Lahn-Dill-Kreises
Katasteramt Wetzlar
im Auftrag:




PLANZEICHEN UND FESTSETZUNGEN

 Grenze des räumlichen Geltungsbereiches
 Baugrenze
 Art der baulichen Nutzung:
 Allgemeines Wohngebiet
 Mischgebiet

Maß der baulichen Nutzung:	WA	MI
Zahl der Vollgeschosse (max.)	II	II
Grundflächenzahl	0,4	0,4
Geschoßflächenzahl	0,8	0,8
Bauweise	offen	offen

 Verkehrsfläche
 Fläche für Versorgungsanlagen: Trafostation




 dipl.-geogr. p. kempf
 planbearbeitung

dipl.-ing. städtebauarchitekt srl
 planungsbüro für siedlung und landschaft
 büro: alte chaussee 4
 35614 aßlar - werdorf
 telefon: 06443-471 u. 4111
 telefax: 06443-472

datum	gezeichnet/ geändert	datum	gezeichnet/ geändert
09.12.1996	S.N. S. Mawes		
07.04.1997	E.B. E. Brühl		
28.07.1997	E.B. E. Brühl		
datum	geprüft zeichner	datum	geprüft planer
07.04.1997	E.B. E. Brühl	07.04.1997	PK P. Koch
28.07.1997	E.B. E. Brühl	28.07.1997	PK P. Koch

Stadt Solms
 1. Änderung des Bebauungsplanes Nr. 3
"Kirchhofsgärten"
 ST Alshausen