



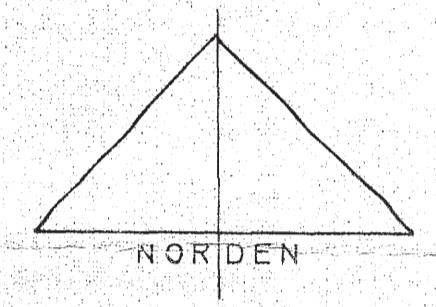














GEMEINDE SOLMS LAHN - DILL - KREIS

BEBAUUNGSPLAN NR. 4, 1.ÄNDERUNG BAUGEBIET: NEUE ORTSMITTE

GEM BBAUG 99	2(1)	AUFGESTELLT DURCH BESCHLUSS DER GEMEINDE DEVERTRETUNG VOM <u>4. 10. 1977</u>	 Bürgermeister
	2(6)	OFFENGELEGT VOM <u>22. 11. 1977</u> BIS <u>22. 12. 1977</u>	 Bürgermeister
	10	ALS SATZUNG BE- SCHLOSSEN AM <u>25. 4. 1978</u>	 Genehmigt
	11	GENEHMIGT: DARMSTADT, DEN DER REGIERUNGSPRÄSIDENT mit Vig. vom <u>9. Aug. 1978</u> Az. V/3-61 d 04101 Darmstadt, den <u>9. Aug. 1978</u> Der Regierungspräsident im Auftrag	
	12	ÖFFENTLICH AUSGELE- GEBEN VOM BIS	
GEM § 1 (2) PLANZEICH. VERORDN.		ES WIRD BESCHENKT, DASS DIE GRENZEN UND BEZEICHNUNGEN DER FLURSTÜCKE MIT DEM NACHWEIS DES LIEGENSCHAFTS- KATASTERS ÜBEREINSTIMMEN	<i>Waldgarten 30.02.78 H. J. J. J.</i>



PLANZEICHEN UND FESTSETZUNGEN

-  GRENZE DES GELTUNGSBEREICHES
 -  ABGRENZUNG UNTERSCHIEDLICHER NUTZUNG
 -  ÖFFENTLICHE STRASSEN UND WEGE
 -  ÖFFENTLICHE GRÜNFLÄCHE
 -  FLÄCHE FÜR DEN GEMEINBEDARF
 -  DAUERKLEINGÄRTEN
 -  ÖFFENTLICHER KINDERSPIELPLATZ
 -  FLÄCHEN UNTER DENEN BERGBAU UMGEGANGEN IST
 -  ÖFFENTLICHER PARKPLATZ
 -  TRAFOSTATION
 -  BAUGRENZE
 -  PROJ. BEBAUUNG MIT FIRSTRICHTUNG
-
- | |
|---|
| 1 |
| 2 |
| 3 |
| 4 |
| 5 |
- 1-ART DER NUTZUNG
 - WR - REINES WOHNGEBIET
 - WA - ALLGEMEINES WOHNGEBIET
 - MI - MISCHGEBIET
 - GE - GEWERBEGEBIET
 - 2-ZUL.ZAHL DER VOLLGESCHOSSE
 - 3-BAUWEISE Z.B. OFFEN
 - 4-ZUL. GRUNDFLÄCHENZAHL
 - 5-ZUL. GESCHOSSFLÄCHENZAHL

DACHNEIGUNG: MAX. 35°. DACHFARBE: DUNKEL
ALLE DACHFORMEN ZULÄSSIG.
GARAGEN KÖNNEN VOR DER BAUGRENZE ERRICHTET
WERDEN. MINDESTABSTAND ZUR ÖFFENTL. VERKEHRS-
FLÄCHE: JEDOCH 5,00 METER.
EINFRIEDIGUNGEN DÜRFEN STRASSEITIG 1,00 METER
NICHT ÜBERSCHREITEN.

