





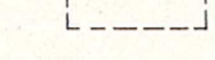


FESTSETZUNGEN:

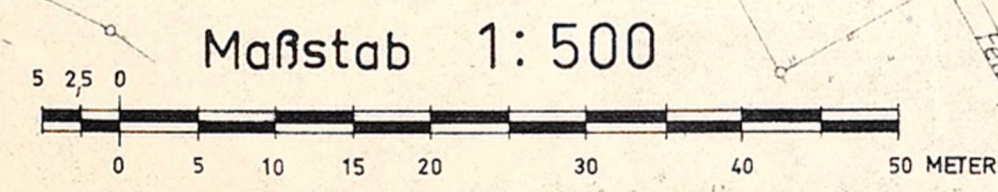
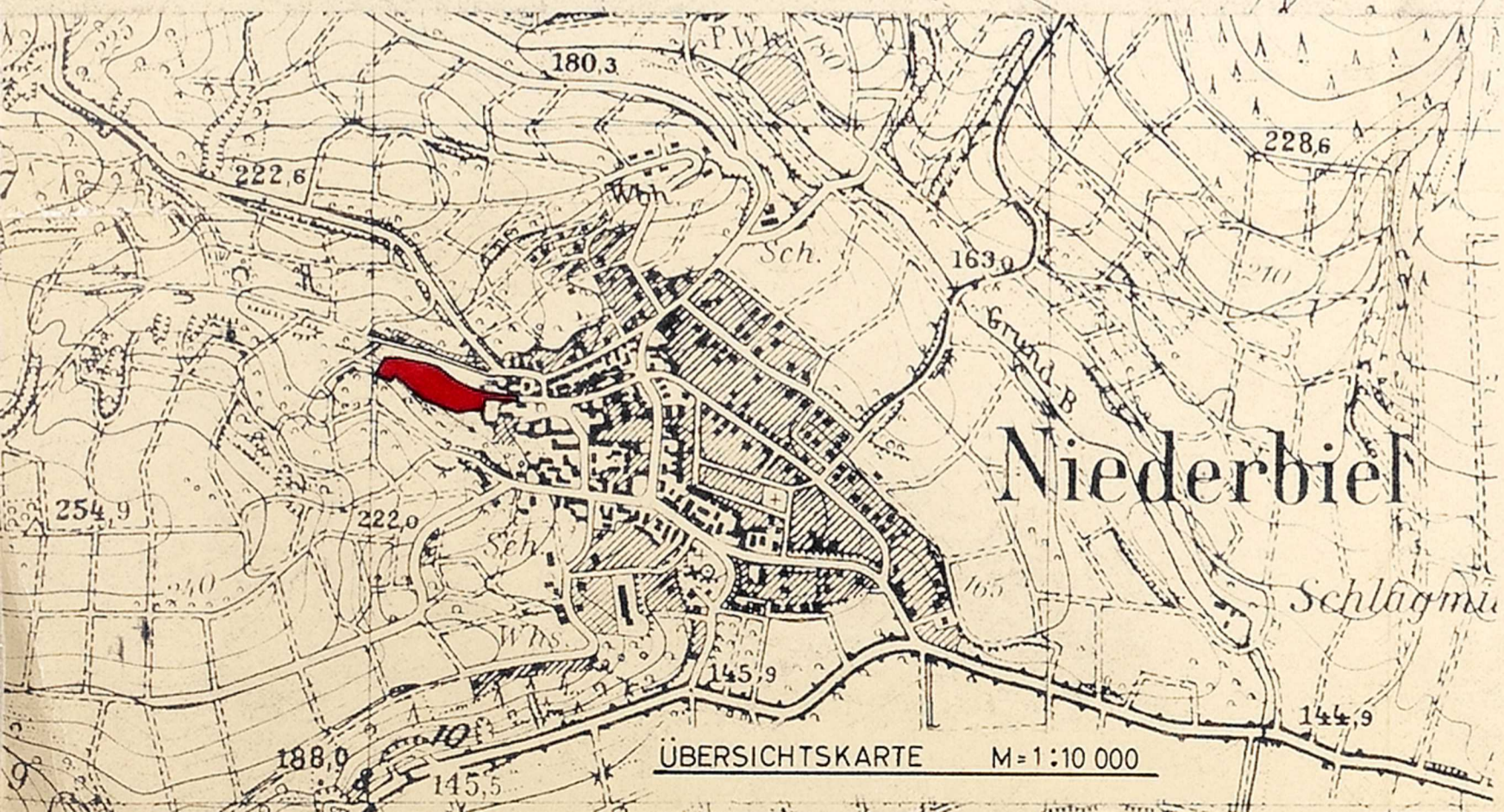
-  GRENZE DES RÄUMLICHEN GELTUNGSBEREICHES
-  ÜBERBAUBARE GRUNDSTÜCKSFÄCHEN
-  BAUGRENZE
-  NICHT ÜBERBAUBARE GRUNDSTÜCKSFÄCHEN
-  STRASSENVERKEHRSFLÄCHEN

-  FIRSTRICHTUNG DER HAUPTGEBÄUDE
-  DACHFARBE : DUNKEL, NICHT ZEMENTGRAU

- ART U. MASS DER BAULICHEN NUTZUNG**
- | | | |
|-----|---|---|
| MD | = | DORFGEBIET |
| GRZ | = | GRUNDFLÄCHENZAHL |
| GFZ | = | GESCHOSSFLÄCHENZAHL |
| II | = | ZAHL DER VOLLGESCHOSSE ALS HÖCHSTGRENZE |
| O | = | OFFENE BAUWEISE |

HINWEIS:

 GRUNDSTÜCKSGRENZEN SIND EMPFEHLUNGEN



DIE GENEHMIGUNG WURDE AM ... 196
 DURCH AUSHANG / MITTEILUNGSBLATT BEKANNTGEMACHT.
 DER GENEHMIGTE BEBAUUNGSPLAN NR. ... FÜR DAS GEBIET ...
 HGO. IN DER ZEIT ... WURDE GEMÄSS § 12 B. BAUG. UND § 5 ABS. 4 ... 196
 VOM ... 196 BIS ... 196
 ÖFFENTLICH AUSGELEGT.
 DER BEBAUUNGSPLAN WIRD SOMIT AB ... 196
 RECHTSKRÄFTIG.
 DEN ... 196
 BÜRGERMEISTER

BEBAUUNGSPLAN Nr. 4

(verbindlicher Bauleitplan)
 DER GEMEINDE
NIEDERBIEHL

KRS. WETZLAR REG. BEZ. DARMSTADT

Für das Gebiet: **„IM BUBENHOF“**

BEARBEITET: WETZLAR, DEN 28. März 1969
 KREISBAUAMT
 DIPL. ING.
 AUFGESTELLT DURCH DIE GEMEINDEVERTRETUNG AM 27. 4. 1969
 NIEDERBIEHL, DEN BÜRGERMEISTER BEIGEORDNETER

IM ENTWURF AUSGELEGT IN DER ZEIT VOM 27. 4. 1969 BIS 12. 6. 1969
 NIEDERBIEHL, DEN BÜRGERMEISTER
 WEGEN VERSCHIEDENER BEDENKEN UND ANREGUNGEN ABGEÄNDERT UND NEU AUFGESTELLT DURCH DIE GEMEINDEVERTRETUNG AM 19. 7. 1969
 NIEDERBIEHL, DEN BÜRGERMEISTER BEIGEORDNETER

ERNEUT AUSGELEGT IN DER ZEIT VOM 19. 7. 1969 BIS 19. 7. 1969
 NIEDERBIEHL, DEN BÜRGERMEISTER

ALS SATZUNG BESCHLOSSEN DURCH DIE GEMEINDEVERTRETUNG AM 30. 6. 1969
 NIEDERBIEHL, DEN BÜRGERMEISTER BEIGEORDNETER

GENEHMIGT: *Katstefamt*
Genehmigt 29. Juli 1969
 mit Vig. vom 29. Juli 1969
 Az. V/3-61 d 04/01
 Darmstadt, den 29. Juli 1969
 Der Regierungspräsident
 im Auftrag

Genehmigt 29. Juli 1969
 mit Vig. vom 29. Juli 1969
 Az. V/3-61 d 04/01
 Darmstadt, den 29. Juli 1969
 Der Regierungspräsident
 im Auftrag
 wird bescheinigt, daß die Grenzen und Bezeichnungen der Flurstücke mit dem Nachweis des Liegenschaftskatasters übereinstimmen.
 Wetzlar, den 2. Juli 1969
 (D.S.)
 Katastefamt: *Kat*
 im Auftrag