

**Zeichenerklärung**

**Planung**

Straßennebenflächen  
Fahrbahn mit Achse  
Bankett  
Gehweg  
Fahrbahnteiler / Insel  
/ Parkstreifen  
Zufahrt mit Bordstein  
gemeinsamer Geh- und Radweg  
Bankett mit Zufahrt

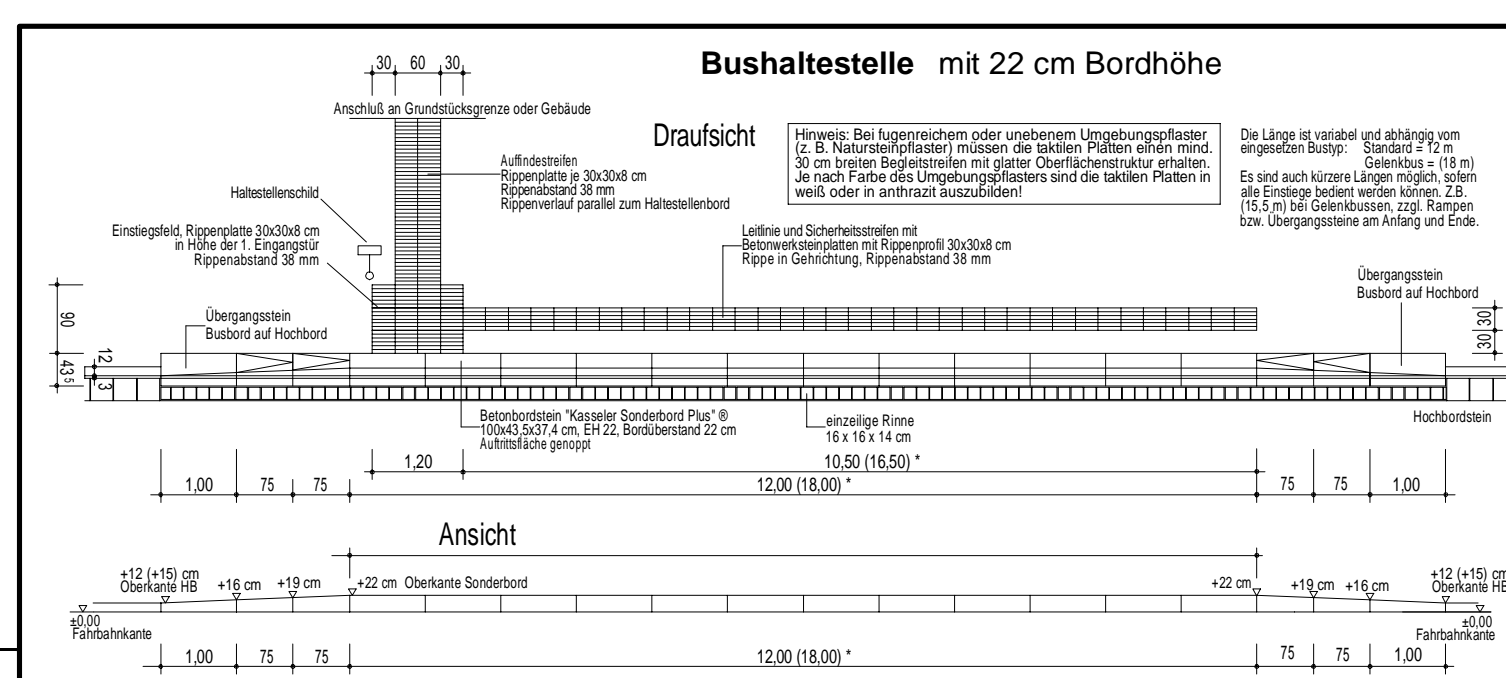
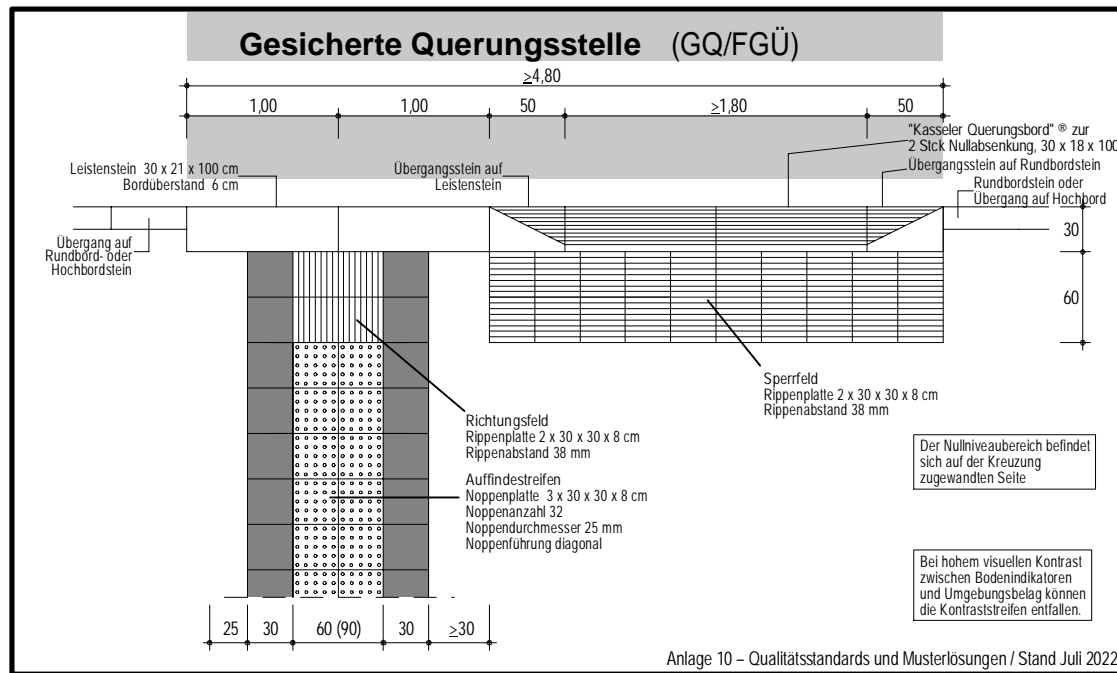
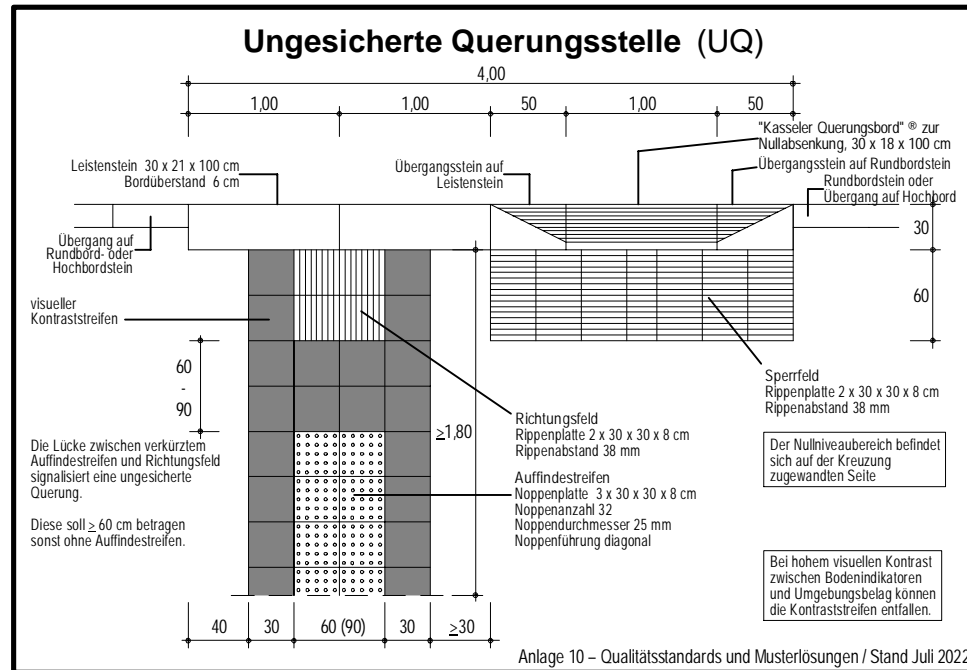
**Entwässerung**

vorhanden  
geplant

Abwasserleitung  
Straßenablauf mit Anschlussleitung  
Prüfschacht  
Drainage/Sickerleitung

**Zeichenerklärung**

H = 20 000 m  
Neigungsbrechpunkt  
mit Angabe von  
Ausrundungshalbmesser,  
Längsneigung und Abstand  
zum nächsten Neigungs-  
brechpunkt  
Gradientenhochpunkt  
Gradienteniefpunkt  
Querneigung



**Kartengrundlage:**  
Amtliches Legungskarteninformationssystem (ALKIS)  
der Hess. Verwaltung f. Bodenmanagement u. Geoinformation.  
Lagebezug "ETRS89/UTM", L5489, Stand 14.04.2023  
**Bestandsvermessung:**  
Ingenieurbüro Müller GmbH & Co. KG,  
Grünberg, im Februar 2022, Höhenbezug DHHN92

C	Anregungen (HM Dillenburg vom 11.08.2025)	25.08.2025	J. Schneider
B	Anregungen (HM Dillenburg vom 30.06.2025)	31.07.2025	J. Schneider
A	Anregungen/Festlegungen (BM vom 14.05.2025)	05.06.2025	J. Schneider
Nr.	Art der Änderung	Datum	Zeichen

<b>IGV</b> Ingenieurbüro Müller GmbH & Co. KG Beratender Ingenieur: Dipl.-Ing. Marc Müller Ingenieurbüro Müller Eckert-Haus 9 33300 Göttingen Telefon: (0541) 9118-0 E-Mail: info@igv-gottingen.de Internet: www.igv-gottingen.de	Datum bearbeitet: 28.03.2025 gezeichnet: 28.03.2025 gesehen: 28.03.2025 Projekt-Nr.: 19-77-8.2023	Zeichen J. Schneider J. Schneider Marc Müller
--	---	--

Stadt Solms Oberndorfer Str. 20 35606 Solms Telefon: +49 6442 910-0 Fax +49 6442 910-50 Internet: https://www.solms.de	Aufgestellt:
--	--------------

<b>Hessen Mobil</b> Straßen- und Verkehrsmanagement 	Datum bearbeitet: 28.03.2025 gezeichnet: 28.03.2025 geprüft: 28.03.2025	Zeichen J. Schneider J. Schneider Marc Müller
--	--	--

## Genehmigungsplanung

Straße: K 828	Unterlage / Blatt-Nr.: 5 / 3 LAGEPLAN K 828 (Bahnhofstraße) Bau-km 0+440 bis 0+590 Maßstab: 1:250
Beginn: NK 5416 046 n. NK 5416 018 Str.-km 1,783 (Bau-km 0+000) Ende: NK 5416 046 n. NK 5416 018 Str.-km 2,373 (Bau-km 0+590) Hessen ID:	Straßenbau der Stadt Solms und des Lahn-Dill-Kreises im Stadtteil Altsolms Ausbau und Neugestaltung der OD K 828 (Bahnhofstraße) vom Bahnübergang bis zur Einmündung L 3451 (Braunfelder Straße) Projekt-ID: KS01250 / KS01249
	Aus Sicht der Belange von Hessen Mobil zugestimmt: Dillenburg, den ..... Hessen Mobil Dezernat Planung und Bauen Fachdezernat Planung